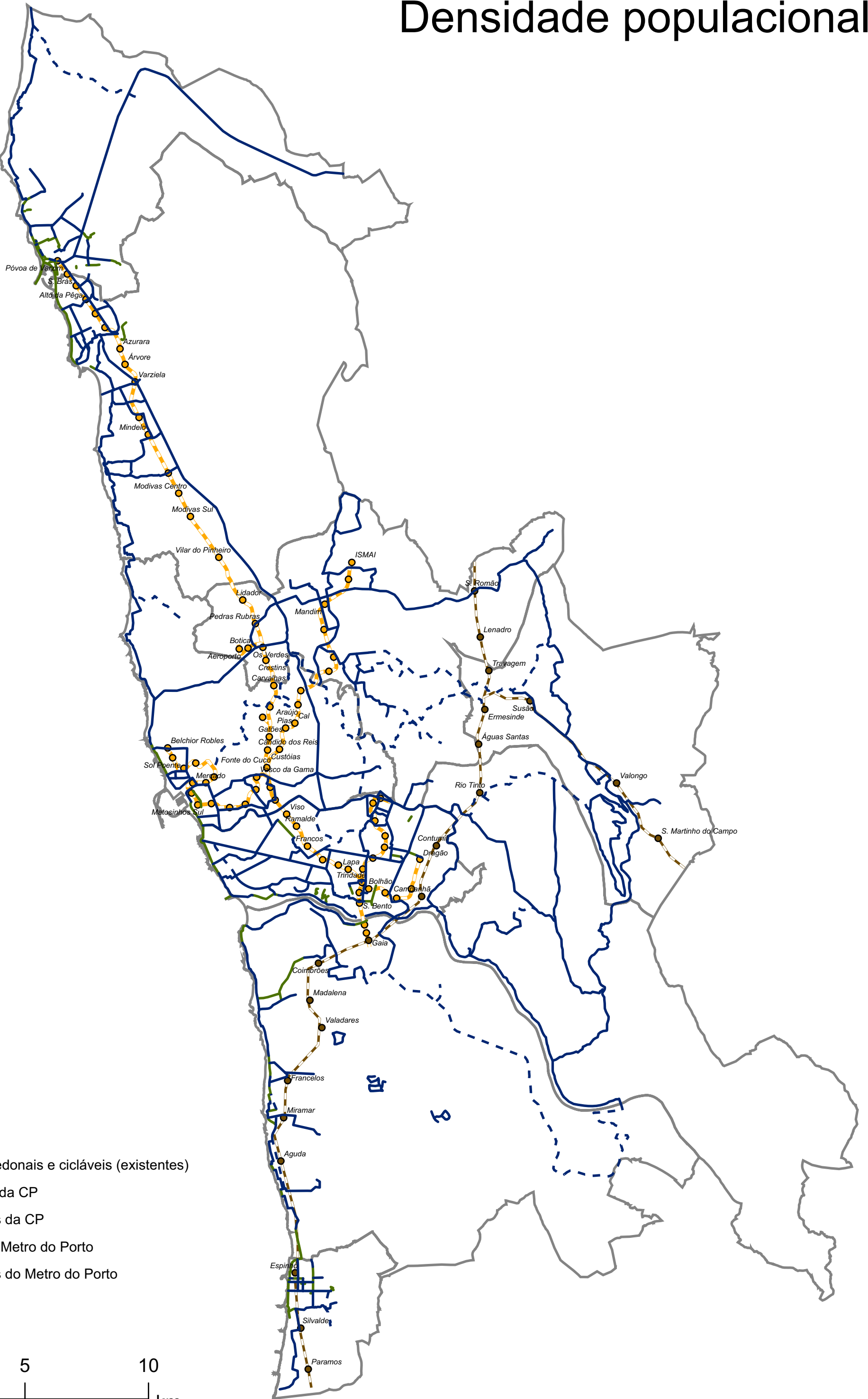
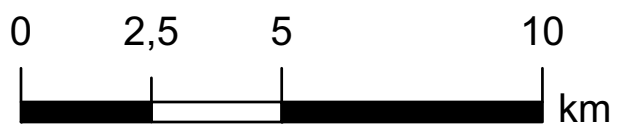


Densidade populacional



Ciclovias

- - - 1ª fase
- 2ª fase
- Zonas pedonais e cicláveis (existentes)
- - - Ferrovia da CP
- Estações da CP
- - - Rede do Metro do Porto
- Estações do Metro do Porto






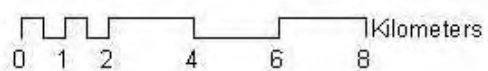
10.3. Mapas dos projectos âncora (fase 2)

Arouca



Legenda:

-  Ciclovias Urbanas
-  Ciclovias de Recreio
-  Freguesias Arouca

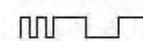


Oliveira de Azeméis



Legenda:


-  Ciclovias de Recreio
-  Ciclovias Urbanas
-  Ciclovias de Ligação
-  Circuito pedonal
-  Oliveira de Azeméis

 Kilometers
0 2,40,81,21,6

Santa Maria da Feira

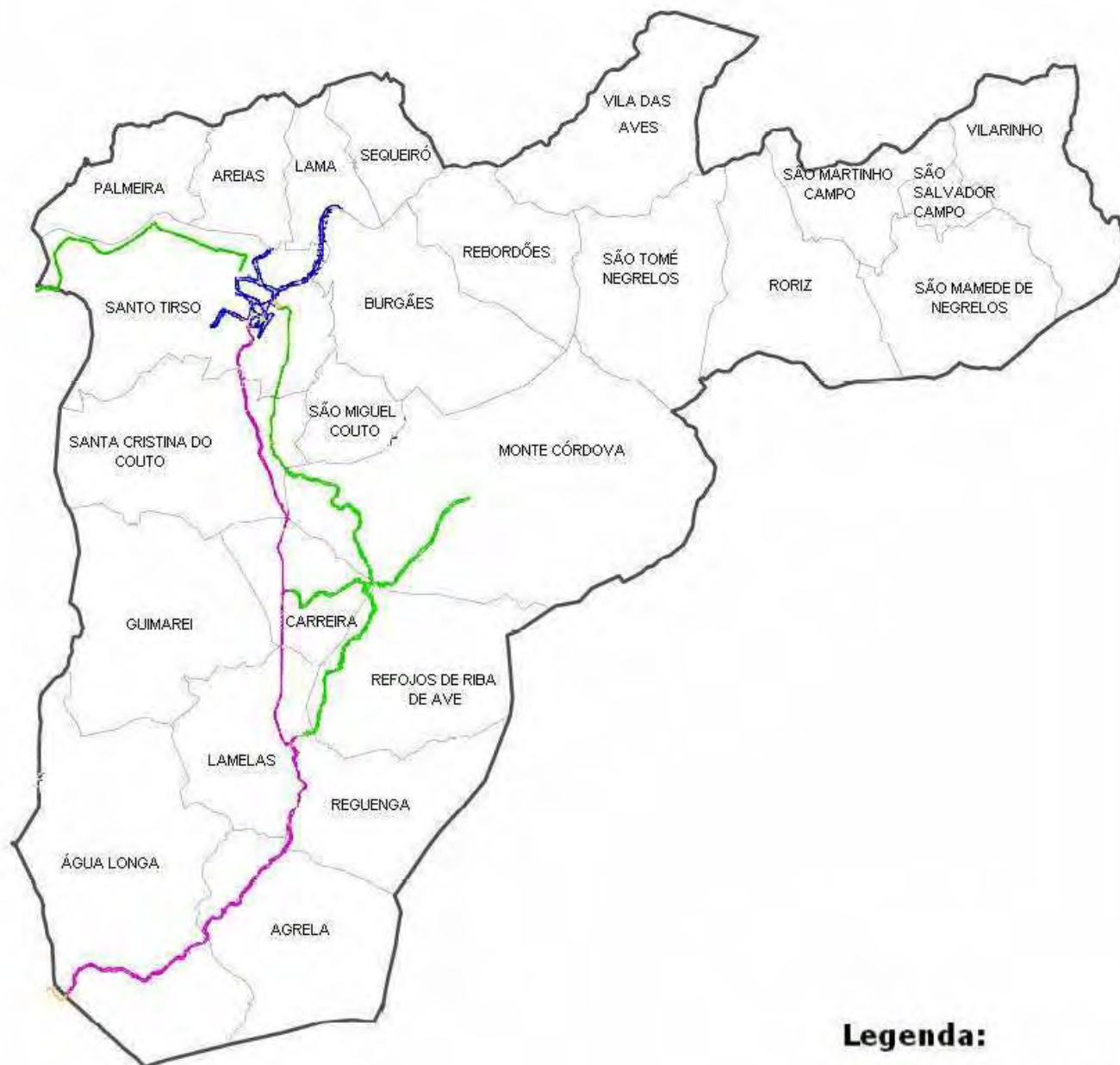


Legenda:





-  Ciclovia Ligação
-  Ciclovia Urbana
-  Ciclovia de Recreio
-  Santa Maria da Feira

0 2 4 km

Santo Tirso

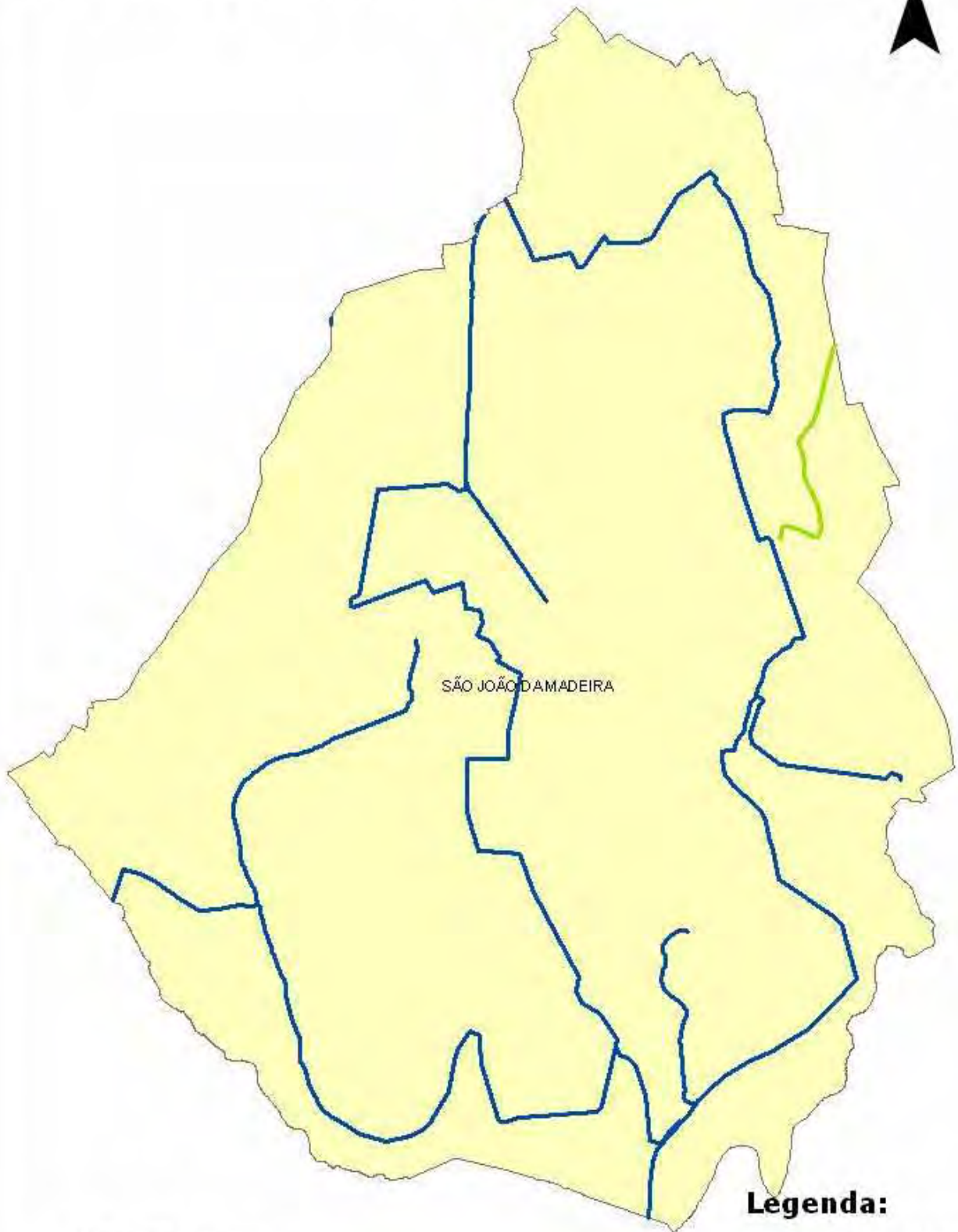


Legenda:


-  Ciclovias de Recreio
-  Ciclovias Urbana
-  Ciclovias de Ligação
-  Santo Tirso

0 2 4 8 km




São João da Madeira



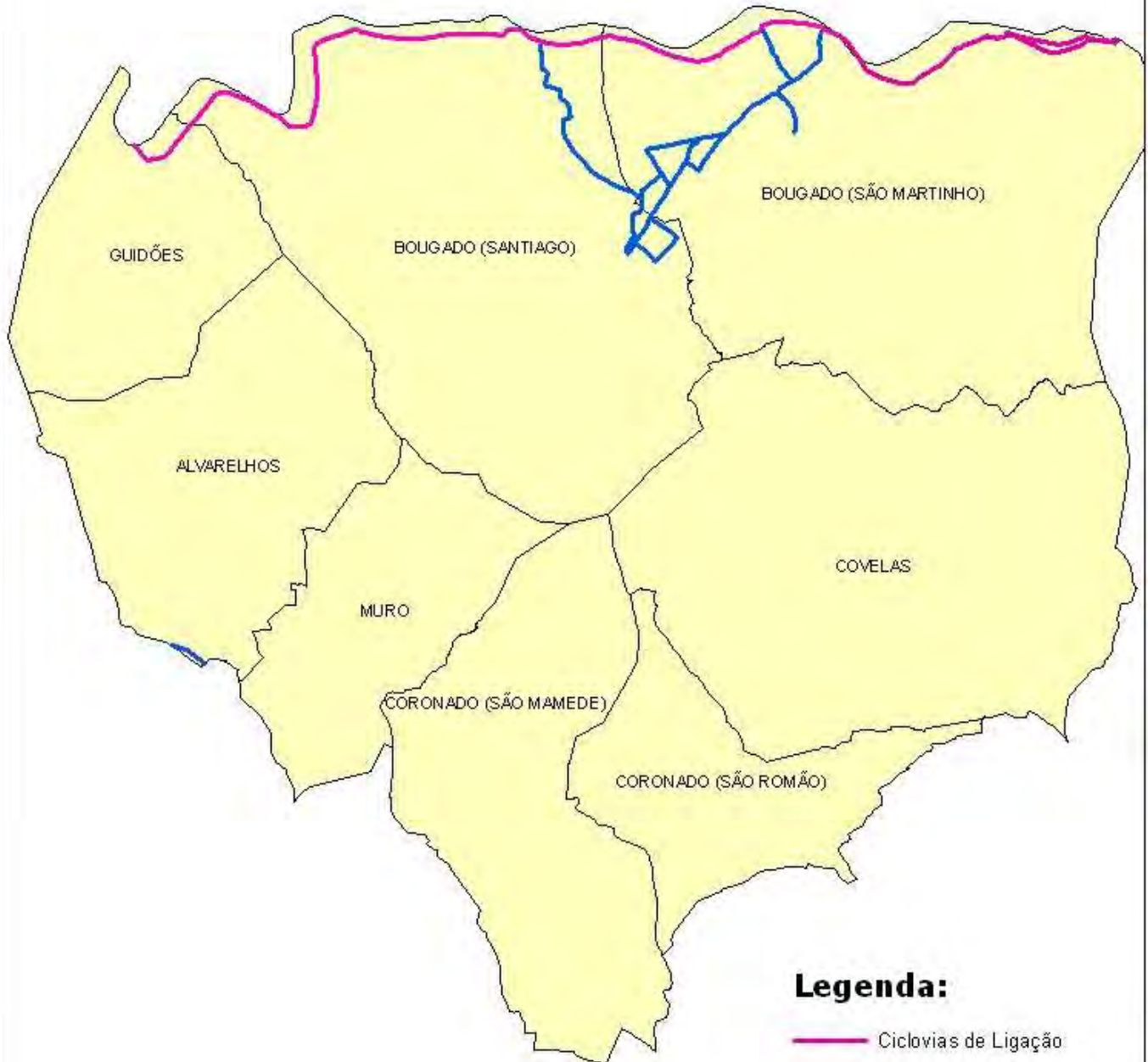
SÃO JOÃO DA MADEIRA

 Kilometers
0, 8, 16, 24, 32




Legenda:

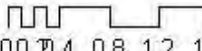
-  Ciclovias de Recreio
-  Ciclovias Urbanas
-  São João da Madeira

Trofa

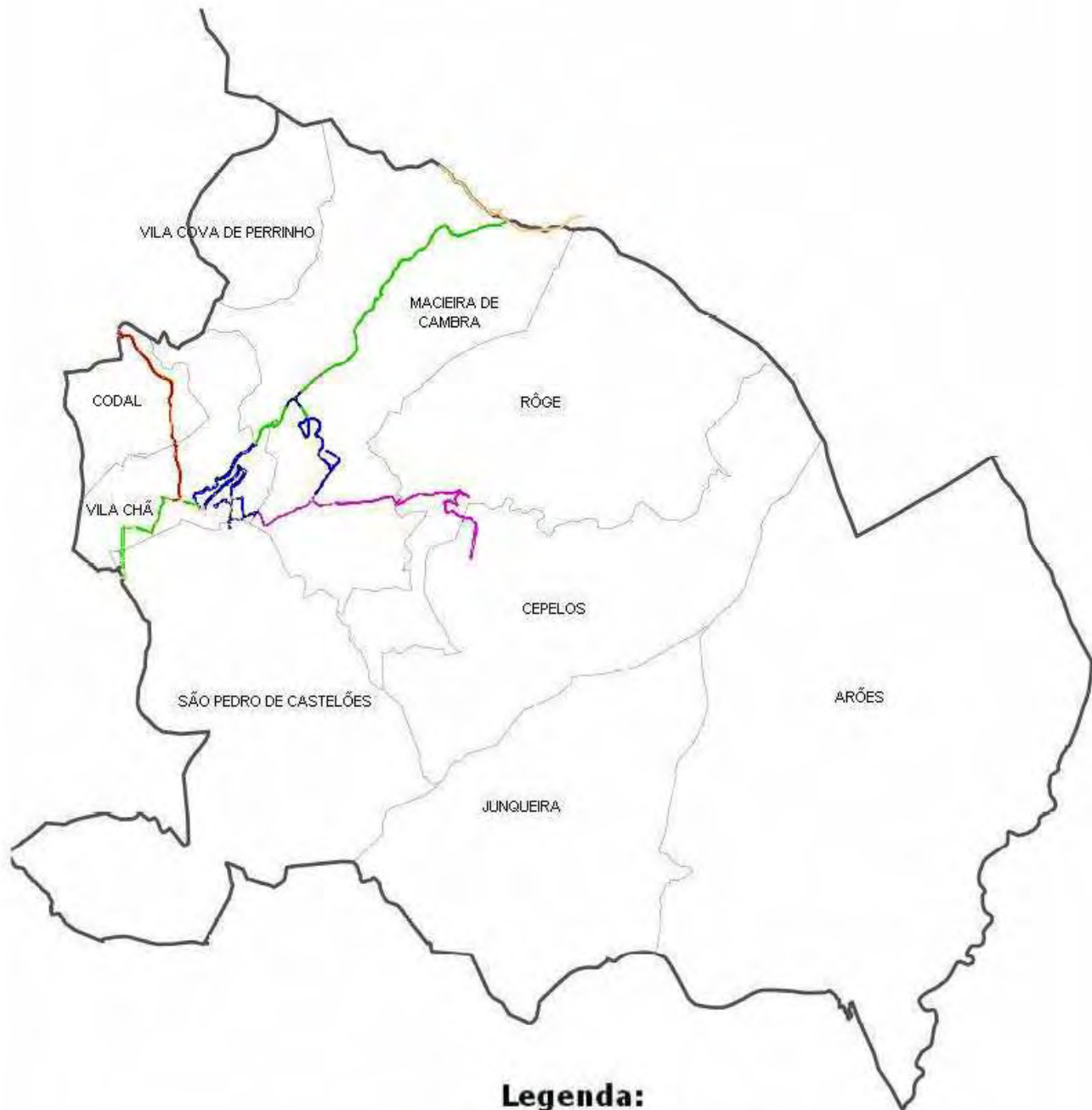


Legenda:






-  Ciclovias de Ligação
-  Ciclovias Uubana
-  Trofa

 Kilometers
0, 0,4 0,8 1,2 1,6

Vale de Cambra



Legenda:

-  Ciclovias de Recreio
-  Circuito Pedonal
-  Ciclovias de Ligação
-  Ciclovias Urbanas
-  Vale de Cambra

